



Pesaro Mobilità

Siete qui: [Home](#) > [Biciclette](#) > Bicipolitana

---

\* \* \* \*

## A Pesaro si viaggia con la BICIPOLITANA!!!



La Bicipolitana è una metropolitana in superficie, dove le rotaie sono i percorsi ciclabili e le carrozze sono le biciclette.

Lo schema utilizzato è quello delle metropolitane di tutto il mondo. Vi sono delle linee (gialla, rossa, verde, arancione .) che collegano diverse zone della città, permettendoti uno spostamento rapido, con zero spesa, zero inquinamento, zero stress.

La Bicipolitana è in fase di costruzione; ci sono alcune linee che saranno completate a breve, altre che richiederanno un tempo più lungo.

Ci sono, ad esempio, la linea azzurra che collega il Porto a Fosso Sejore, la linea verde che permette di collegare Baia Flaminia a Borgo Santa Maria lungo il fiume Foglia. Le linee sono indicate da apposita segnaletica e colorazione, per permetterti di riconoscerle subito e memorizzarle facilmente.

Consulta: [mappa](#), [segnaletica](#), [bicidiario](#), [foto](#), [video](#).

ANNO 2016 totale piste ciclabili presenti in città: 85 km

ANNO 2015 totale piste ciclabili presenti in città: 78 km

ANNO 2014 totale piste ciclabili presenti in città: 77 km


ANNO 2013 totale piste ciclabili presenti in città: 72 km


ANNO 2012 totale piste ciclabili presenti in città: 67 km

ANNO 2011 totale piste ciclabili presenti in città: 65 km


ANNO 2010 totale piste ciclabili presenti in città: 55 km

## Visualizza il piano completo


 [totem bicipolitana fronte](#)

◇  [jpg](#) (165 KB)

 [MappaBicipolitana-2013-fronte](#)

 pdf (1.0 MB)

 [MappaBicipolitana-2013-retro](#)


 pdf (1.9 MB)


---


## Pesaro in bicipolitana




## Consulta i documenti


 [relazione tecnico illustrativa](#)

 pdf (6.9 MB)

 [itinerari-completi](#)

 pdf (16.7 MB)

 [bicipolitana2010](#)

 pdf (6.8 MB)

\* \* \* \*

## Pesaro in bicipolitana



## Consulta i documenti

- [📄 relazione tecnico illustrativa](#)
  - ◇ [📄 pdf \(6.9 MB\)](#)
- [📄 itinerari-completi](#)
  - ◇ [📄 pdf \(16.7 MB\)](#)
- [📄 bicipolitana2010](#)
  - ◇ [📄 pdf \(6.8 MB\)](#)

\* \* \* \*